



Municipio de Mineral del Chico, Hgo.

2016 · 2020



**CONSTANCIA DE POSESIÓN MCH/SGM/CP/017/18.**

**A QUIEN CORRESPONDA:**

El que suscribe, **C. ALFREDO HERNÁNDEZ MORALES**, Secretario General Municipal de Mineral del Chico, Hgo.,


**HACE CONSTAR**

Hace constar que el predio denominado "EL CAPULIN", es propiedad del **C. LUISA LOPEZ SALINAS**, ubicado en la Loc. La Presa, C.P. 42120, perteneciente al municipio de Mineral del Chico, Hgo; cuenta con las siguientes medidas y colindancias.

AL NORTE	En dos líneas de 17.477 mts., 68.608 mts. y linda con	Con calle Perdis Con Carretera Mineral del Chico-Capula
AL SUR	En dos líneas: 50.777 mts., 7.240 mts. y linda con	Con predio de la comunidad de la Presa
AL ORIENTE	En tres líneas: 10.956 mts., 3.665 mts., 97.755 y linda	Con Mario Alberto Moreno Chavez
AL PONIENTE	En una línea: 85.487 mts. y linda	Con Ernesto Ortega Palma

A solicitud de la parte interesada y para los fines que a la misma converga, se expide la presente a los cuatro días del mes de Junio del año **dos mil Dieciocho**.

  
**ALFREDO HERNÁNDEZ MORALES**  
**SECRETARIO GENERAL MUNICIPAL**  
2018

04/06/18  
RECIBI ORIGINAL  
  
ANSELMO CRUZ ORTEGA

**CONSTANCIA DE POSESIÓN**  
**MMCH/SGM/CP/018/18.**

**A QUIEN CORRESPONDA:**


El que suscribe, **C. ALFREDO HERNÁNDEZ MORALES**, Secretario General Municipal de Mineral del Chico, Hgo.,

**HACE CONSTAR**

Hace constar que el predio denominado "EL JAZMIN", es propiedad del **C. ANSELMO CRIZ ORTA**, ubicado en la Loc. La Presa, C.P. 42120, perteneciente al municipio de Mineral del Chico, Hgo; cuenta con las siguientes medidas y colindancias.

AL NORTE	En una línea de 11.472 mts y linda con	Con predio de la comunidad de la Presa
AL SUR	En dos líneas: 6.919 mts., 9.524 mts. y linda con	Con predio de la comunidad de la Presa
AL ORIENTE	En una línea: 9.081 mts. y linda	Con predio de la comunidad de la Presa
AL PONIENTE	En una línea: 4.577 mts. y linda	Con predio de la comunidad de la Presa

A solicitud de la parte interesada y para los fines que a la misma convenga, se expide la presente a los cuatro días del mes de Junio del año **dos mil Dieciocho**.



**SECRETARÍA MUNICIPAL**  
**MINERAL DEL CHICO.**

**C. ALFREDO HERNÁNDEZ MORALES**  
**SECRETARIO GENERAL MUNICIPAL**

2016 - 2020

04/06/18

RECIBI ORIGINAL

*ANSELMO CRIZ ORTA*  
ANSELMO CRIZ ORTA



**CONSTANCIA DE POSESIÓN**  
**MMCH/SGM/CP/019/18.**

**A QUIEN CORRESPONDA:**

El que suscribe, **C. ALFREDO HERNÁNDEZ MORALES**, Secretario General Municipal de Mineral del Chico, Hgo.,

**HACE CONSTAR**


Hace constar que el predio denominado "EL CAPULÍN", es propiedad del **C. MARICELA VALENCIA LOMELÍ**, ubicado en Loc. Cueva Blanca, perteneciente al municipio de Mineral del Chico, Hgo; cuenta con las siguientes medidas y colindancias.

AL NORTE	150.00 mts. y linda con	Pedro Hernández Palafox
AL SUR	200.00 mts. y linda con	Sandivel Hernández Valencia
AL ORIENTE	150.00 mts. y linda con	Alejandro Palafox Hernández
AL PONIENTE	200.00 mts. y linda con	Carretera

A solicitud de la parte interesada y para los fines que a la misma convenga, se expide la presente a los doce días del mes de junio del año dos mil Dieciocho.

ATENTAMENTE

**C. ALFREDO HERNÁNDEZ MORALES**  
**SECRETARIO GENERAL MUNICIPAL**



2018 - 2020

*Recibi Constancia*  
*12 Junio 2018*  
*Erika Leticia Gutierrez*  
*[Signature]*



**CONSTANCIA DE POSESIÓN**

**MMCH/SGM/CP/020/18.**

**A QUIEN CORRESPONDA:**

El que suscribe, **C. ALFREDO HERNÁNDEZ MORALES**, Secretario General Municipal de Mineral del Chico, Hgo.,

**HACE CONSTAR**

Hace constar que el predio denominado "**LA MANCERAS**", es propiedad del **C. ZENAIDO GODÍNEZ HERNÁNDEZ**, ubicado en Loc. Cueva Blanca, perteneciente al municipio de Mineral del Chico, Hgo; cuenta con las siguientes medidas y colindancias.

AL NORTE	150.00 mts. y linda con	Félix Castañeda Hernández
AL SUR	200.00 mts. y linda con	Carretera
AL ORIENTE	150.00 mts. y linda con	Raymundo Godínez Hernández
AL PONIENTE	200.00 mts. y linda con	Pedro Hernández Palafox

A solicitud de la parte interesada y para los fines que a la misma convenga, se expide la presente a los doce días del mes de junio del año dos mil Dieciocho.

**ATENTAMENTE**

**C. ALFREDO HERNÁNDEZ MORALES**  
**SECRETARIO GENERAL MUNICIPAL**



2016 - 2020

*Recabi Constancia  
12 Junio 2018  
Erika Leticia Gutierrez U  
deu*



# Municipio de Mineral del Chico, Hgo.

2016 - 2020 MMCH/SGM/CP/021/18.



## CONSTANCIA DE POSESIÓN

### A QUIEN CORRESPONDA:

El que suscribe, **C. ALFREDO HERNÁNDEZ MORALES**, Secretario General Municipal de Mineral del Chico, Hgo.,

### HACE CONSTAR

Que el predio denominado "La Alameda" es propiedad del **C. Francisco Vázquez Palafox**, ubicado en Barrio el Calvario en Cabecera Municipal perteneciente al municipio de Mineral del Chico, Hgo; cuenta con las siguientes medidas y colindancias.

AL NORTE	35.331 mts. Y linda con	Roberto Porter Garín
AL SUR		Unión de dos vértices
AL ORIENTE	15.653 mts. Y linda en 2 líneas con 25.498 mts. Y linda en 1 línea con	Calle Calvario Vicente García Puente
AL PONIENTE	28.689 mts. Y linda en 2 líneas con 14.269 mts. Y linda en 1 línea con	Felipa Olvera Uribe Octavio Flores Monzaívo

A solicitud de la parte interesada y para los fines que a la misma convenga, se expide la presente a los trece días del mes de junio del año dos mil Dieciocho.

*Recibi original*

*13/06/18*

*Francisco Vázquez Palafox*  
*Fuente*

ATENTAMENTE

**C. ALFREDO HERNÁNDEZ MORALES**  
SECRETARIO GENERAL MUNICIPAL  
DE MINERAL DEL CHICO, HGO.

2016 - 2020





**CONSTANCIA DE POSESIÓN**  
MMCH/SGM/CP/022/18.

**A QUIEN CORRESPONDA:**

El que suscribe, **C. ALFREDO HERNÁNDEZ MORALES**, Secretario General Municipal de Mineral del Chico, Hgo.,

**HACE CONSTAR**

Hace constar que el predio denominado "EL CERRITO", es propiedad del **C. ESTELA YÁÑEZ CORONA**, ubicado en Loc. Cueva Blanca, perteneciente al municipio de Mineral del Chico, Hgo; cuenta con las siguientes medidas y colindancias.

AL NORTE	150.00 mts. y linda con	Mauricio Valencia Lomelí
AL SUR	200.00 mts. y linda con	Andrés Valencia Pérez
AL ORIENTE	150.00 mts. y linda con	Ejido
AL PONIENTE	200.00 mts. y linda con	Eladía Valencia Palafox

A solicitud de la parte interesada y para los fines que a la misma convenga, se expide la presente a los doce días del mes de junio del año **dos mil Dieciocho**.

**ATENTAMENTE**

**C. ALFREDO HERNÁNDEZ MORALES**  
**SECRETARIO GENERAL MUNICIPAL**



2016 - 2020

*Recibi Constancia*

*12 de Junio 2018*

*Enka Leticia Actierrez*

*[Signature]*